

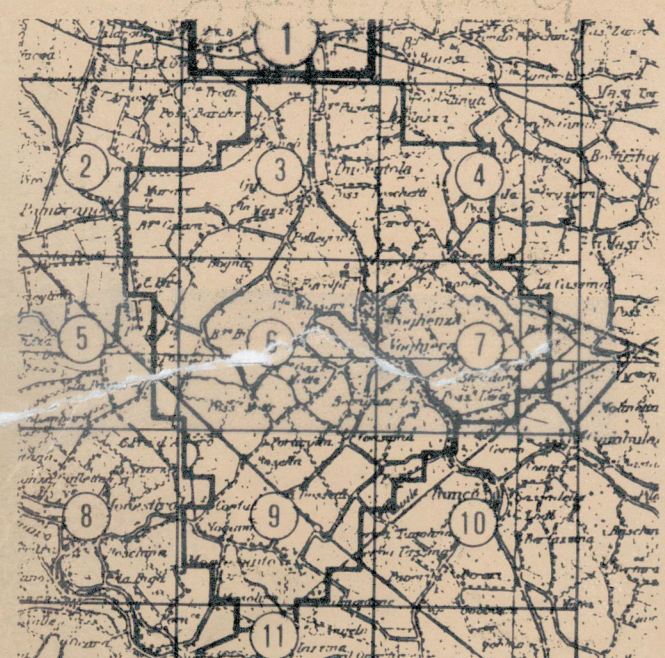
SIMBOLOGIA DI RIFERIMENTO

ESISTENTE	PROGETTO	
		CONFINE COMUNALE
		SEDI STRADALI E VINCOLI DI PERTINENZA (E5)
		FERROVIA E VINCOLO DI PERTINENZA (E5)
		ZONE E CORSI D'ACQUA E VINCOLI DI PERTINENZA (E6)
		AREE E IMPIANTI A SERVIZIO DELLA VIABILITA' (F3)
		ZONE OMOGENEE A (A1, A2) ED EDIFICI DI PREGIO IN ALTRE ZONE
		ZONE OMOGENEE B (B1, B2, B3, B4)
		ZONE OMOGENEE C
		ZONE OMOGENEE D (D1, D2, D3)
		ZONE OMOGENEE (E1)
		SOTTOZONE (E2) PROTEZIONE AMBIENTALE
		SOTTOZONE (E3) SALVAGUARDIA DEGLI ABITATI
		SOTTOZONA (E4) RISPETTO CIMITERIALE
		ZONE DI INTERESSE PUBBLICO A SCALA TERRITORIALE (F1, F2, F3)
		ZONE DI INTERESSE PUBBLICO A SCALA DI INSEDIAMENTO (G1, G2, G3, G4)
		VIABILITA' DEI CENTRI
		PERIMETRO DI RINVIO CARTOGRAFICO
		PERIMETRO DI VINCOLO P.T.P.R.
		PERIMETRO DI ZONA OMOGENEA

COMUNE DI VOGHIERA PROVINCIA DI FERRARA

P.R.G.
PIANO REGOLATORE GENERALE
VARIANTE 1992

DELIBERAZIONE
 N. 7
 DEL 03-11-92



OGGETTO
**PROGETTO DI SISTEMAZIONE
 TERRITORIO COMUNALE
 C.T.R. ELEMENTO N° 186132 QUARTESANA**

AGGIUNTA DELIBERA CONSILIARE N° 37 DEL 23-11-92

IL SEGRETARIO COMUNALE IL TECNICO COMUNALE
 [Signature] [Signature]
 DEGLI ARCHITETTI
 2
 ARCHITETTO
 GIULIANELLI
 GIULIANO
 DELLA PROVINCIA DI FERRARA

APPROVAZIONE DELIBERA GIUNTA REGIONALE N° DEL
 COMMISSIONE DI CONTROLLO N° DEL

SCALA 1:5000
 311 C2
 TAV. 2-1




REGIONE EMILIA - ROMAGNA
 Servizio Cartografico

CARTA TECNICA REGIONALE

ELEMENTO N° 186132
 QUARTESANA

SCALA 1:5000

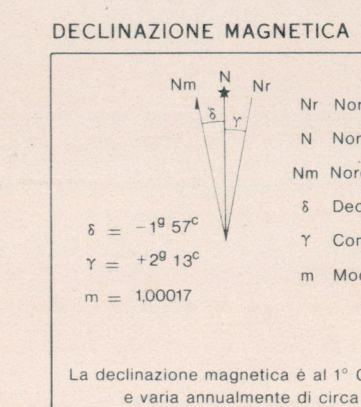


L'equidistanza fra le curve di livello è di 5 metri (per le curve tratteggiate metri 1 - per le curve dirette metri 25) l'altimetria espressa in metri è riferita al livello medio del mare (margrafo di Genova) - Le coordinate geografiche sono riferite all'ellissoide internazionale con orientamento medio europeo (E.D. 1950) le coordinate piane sono nel sistema Gauss - Boaga

REGIONE EMILIA - ROMAGNA
 CARTA TECNICA REGIONALE
 SOPIA PER USO INTERNO
 VIETATA LA RIPRODUZIONE

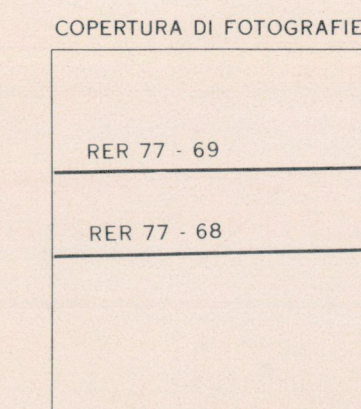
	GAUSS - BOAGA		U T M	
	N	E	N	E
NO	4966992	1714065	4967171	714117
NE	4967103	1717359	4967282	717412
SE	4964326	1717453	4964505	717506
SO	4964215	1714158	4964394	714210

Il reticolo UTM è indicato nella cornice con i segni convenzionali:
 fuso ovest — fuso est —



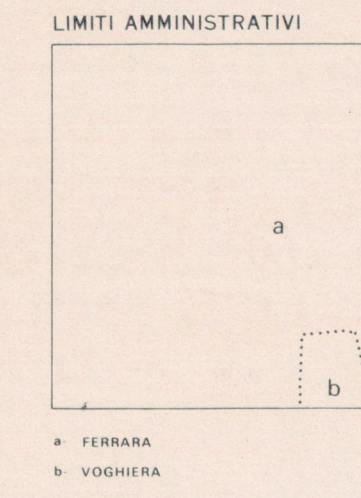
SITUAZIONE 50.000 IGM

12	09	10
16	13	14
04	01	02



SITUAZIONE 10.000 E 5.000

12	09	10
16	13	14
04	01	02



FOGLIO 50.000 IGM:
 186 COPPARO

SEZIONE 10.000 CTR:
 186130 CONTRAPO'

ELEMENTO 5.000 CTR:
 186132 QUARTESANA

RILIEVO DEL: 1977
 ESECUZIONE: Aerofotogrammetria Ing. BARIGAZZI & C. - Parma

Carta ufficiale della Regione Emilia-Romagna (L.R. 10 aprile 1975, n. 24).
 Tutti i diritti di riproduzione e di elaborazione riservati.
 La presente carta non può circolare senza il contrassegno della Regione Emilia-Romagna o dell'Ente proprietario.
 CONTROLLATO AI SENSI DELLA LEGGE N° 68 DEL 22-11-1963 NELLA POSTA DELL'IGM ALLA DIFFUSIONE N° 187 DEL 28-11-1975