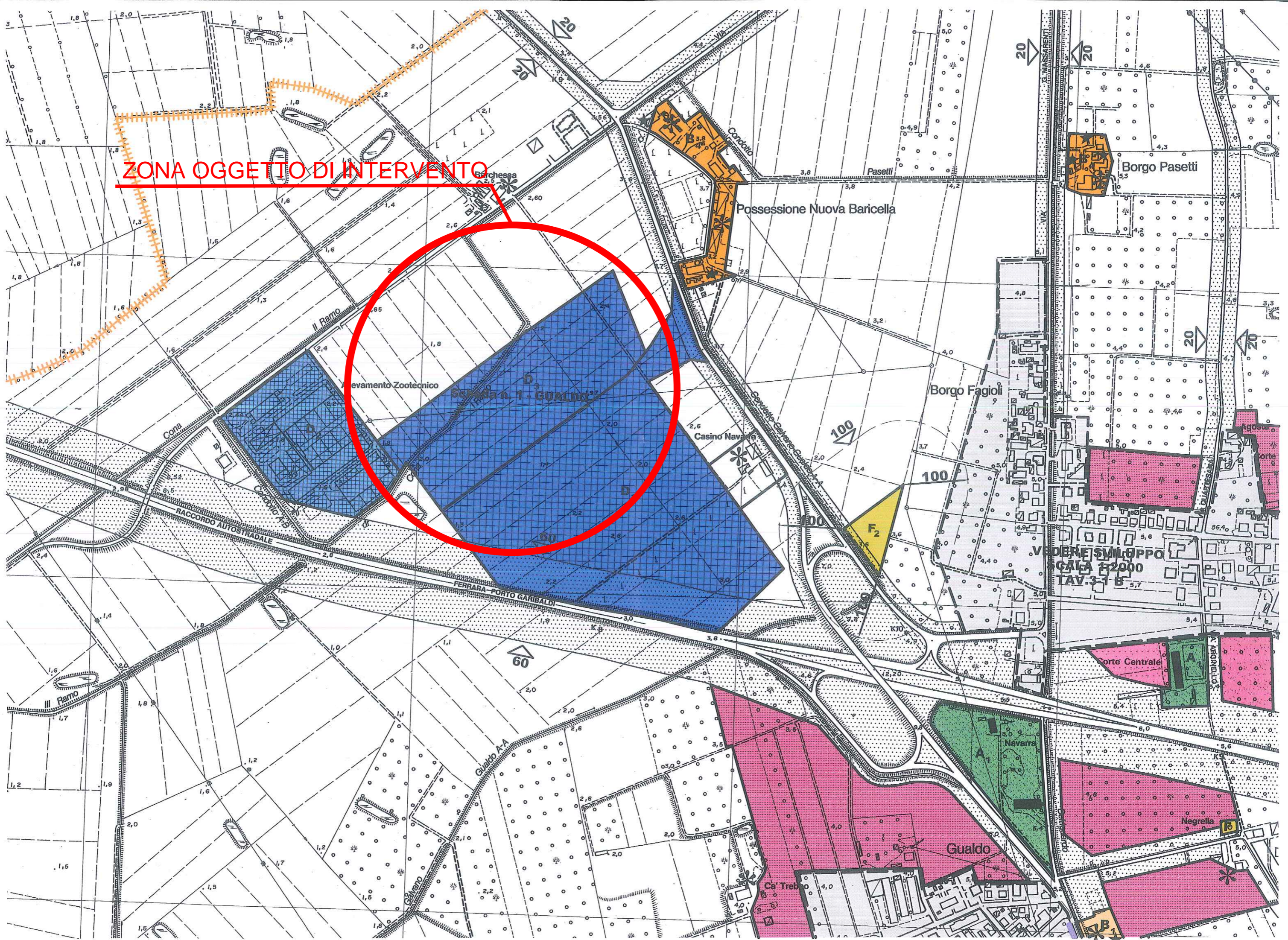



































**ZONA OGGETTO DI INTERVENTO**



# LEGENDA

	<b>A1</b>	<b>Aree o edifici di interesse storico ambientale</b>
	<b>A2</b>	<b>Aree archeologiche</b>
	<b>B1</b>	<b>Zone totalmente edificate</b>
	<b>B2</b>	<b>Zone di completamento</b>
	<b>B3</b>	<b>Zona Urbanizzata - Piani Convenzionati</b>
	<b>B4</b>	<b>Borghi agricoli</b>
	<b>C</b>	<b>Zone di espansione residenziale</b>
	<b>D1</b>	<b>Zone produttive turistiche</b>
	<b>D2</b>	<b>Artigianato e piccola industria esistente</b>
	<b>D3</b>	<b>Artigianato e piccola industria di nuovo impianto</b>
	<b>E1</b>	<b>Zone agricole normali</b>
	<b>E2</b>	<b>Protezione ambientale</b>
	<b>E3</b>	<b>Salvaguardia degli abitati</b>
	<b>E4</b>	<b>Zone di rispetto cimiteriale</b>
	<b>E5</b>	<b>Zone di rispetto della viabilità</b>
	<b>E6</b>	<b>Zone di rispetto dei corsi d'acqua</b>
	<b>F1</b>	<b>Impianti di interesse generale - Zone a parco per spettacoli viaggianti.</b>
	<b>F2</b>	<b>Impianti di interesse generale - Zone per impianti tecnologici</b>
	<b>F3</b>	<b>Impianti di interesse generale - Zone per impianti a servizio della viabilità e trasporti</b>
	<b>G1</b>	<b>Servizi di centro (standard) - Zone destinate all'istruzione</b>
	<b>G2</b>	<b>Servizi di centro (standard) - Zone dest. ad attrezz. di int. comune - Zone destinate al culto</b>
	<b>G3</b>	<b>Servizi di centro (standard) - Zone a verde attrezzato</b>
	<b>G4</b>	<b>Servizi di centro (standard) - Zone destinate a spazi di sosta e di parcheggio</b>
	<b>V</b>	<b>Verde privato a volumetria zero.</b>
		<b>Perimetro di rinvio cartografico</b>
		<b>Perimetro di zona omogenea</b>
		<b>Rispetto cimiteriale</b>
		<b>Perimetro di rinvio al P.T.P.R.</b>
		<b>Viabilità stradale</b>
		<b>Perimetro di intervento unitario</b>
		<b>Pista ciclabile</b>
		<b>Confine territorio comunale</b>
		<b>Aree assoggettate a vincolo espropriativo</b>