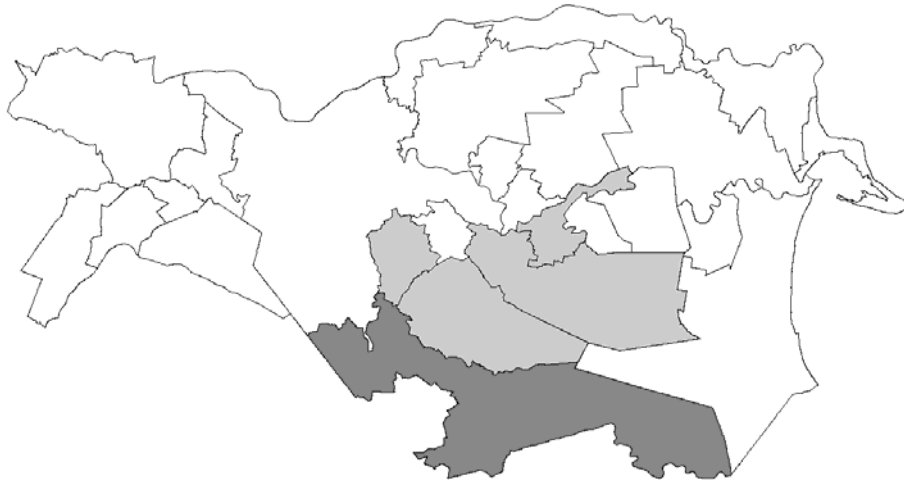


Comuni di
ARGENTA-MIGLIARINO-OSTELLATO
PORTOMAGGIORE-VOGHIERA

PROVINCIA DI FERRARA



comune di
VOGHIERA

PSC

L.R. 20/2000

Allegato C alla Relazione Generale

**APPROFONDIMENTI SULLA RICOGNIZIONE DEI
VINCOLI PAESAGGISTICI PER I CORSI D'ACQUA**

stesura approvata

Sindaco di Argenta *Antonio Fiorentini*
Sindaco di Migliarino *Sabina Mucchi*
Sindaco di Ostellato *Andrea Marchi*
Sindaco di Portomaggiore *Gian Paolo Barbieri*
Sindaco di Voghiera *Claudio Fioresi*

GRUPPO DI LAVORO

Coordinamento generale
arch. Natascia Frasson - responsabile dell'Ufficio di Piano Intercomunale

Ufficio di Piano

Comune di Argenta - *arch. Natascia Frasson, arch. Leonardo Monticelli*
collaboratori - *geom. Nicola Baldassari, dr.ssa Nadia Caucci, geom. Paolo Orlandi*
Comune di Migliarino - *arch. Antonio Molossi*
Comune di Ostellato - *geom. Claudia Benini*
Comune di Portomaggiore - *ing. Luisa Cesari, geom. Gabriella Romagnoli*
Comune di Voghiera - *arch. Marco Zanoni*
collaboratori - *geom. Massimo Nanetti*

Consulente responsabile del presente elaborato: **tecnicoop**

arch. Rudi Fallaci
arch. Franco Tinti
dott. agr. Fabio Tunioli
dott. Paolo Trevisani
arch. Barbara Marangoni
arch. Filippo Boschi
cartografia - Andrea Franceschini

**PSC ASSOCIATO DEI COMUNI DI ARGENTA, MIGLIARINO,
OSTELLATO, PORTOMAGGIORE E VOGHIERA**

COMUNE DI VOGHIERA

PSC

**ALLEGATO C ALLA
RELAZIONE GENERALE**

**APPROFONDIMENTI SULLA RICOGNIZIONE DEI
VINCOLI PAESAGGISTICI PER I CORSI D'ACQUA**

PREMESSA

Il seguente elaborato ha la funzione di approfondimento del vincolo paesaggistico applicato alle fasce di 150 m dei corsi d'acqua.

Si è ritenuto necessario nei seguenti casi:

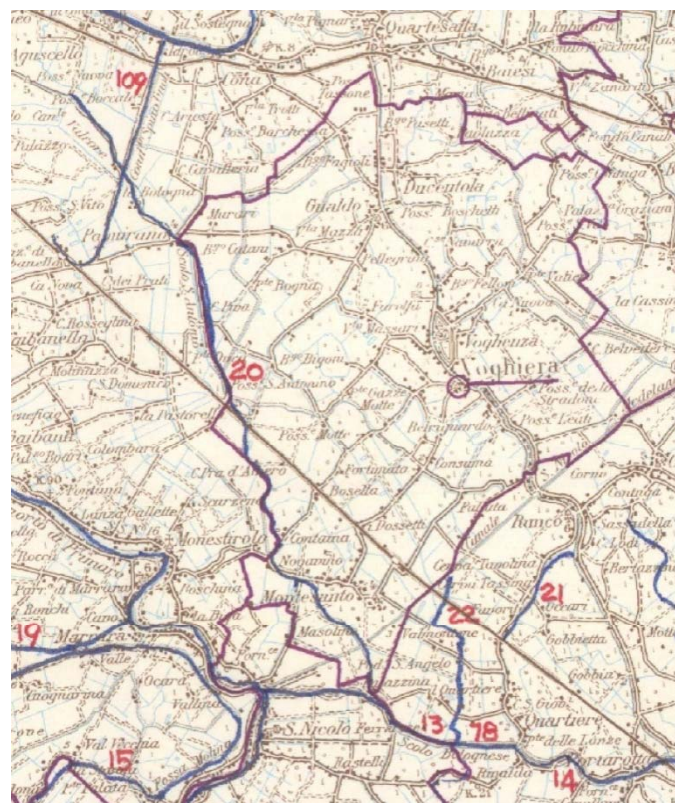
- Difformità dall'interpretazione che emerge nello studio elaborato dalla Provincia di Ferrara;
- Interpretazioni del vincolo che necessitavano di una verifica sul campo;

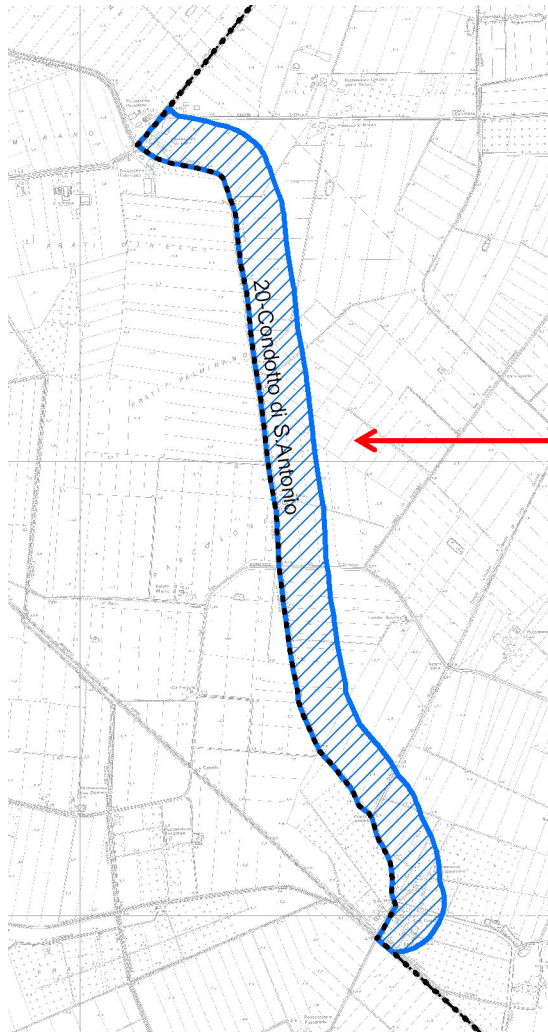
CORSI D'ACQUA PUBBLICI - VOGHIERA

Ricognizione dei vincoli paesaggistici di cui all'art. 142, co. 1, lett. c) del DLgs 42/04 Proposta provinciale integrata da quella comunale

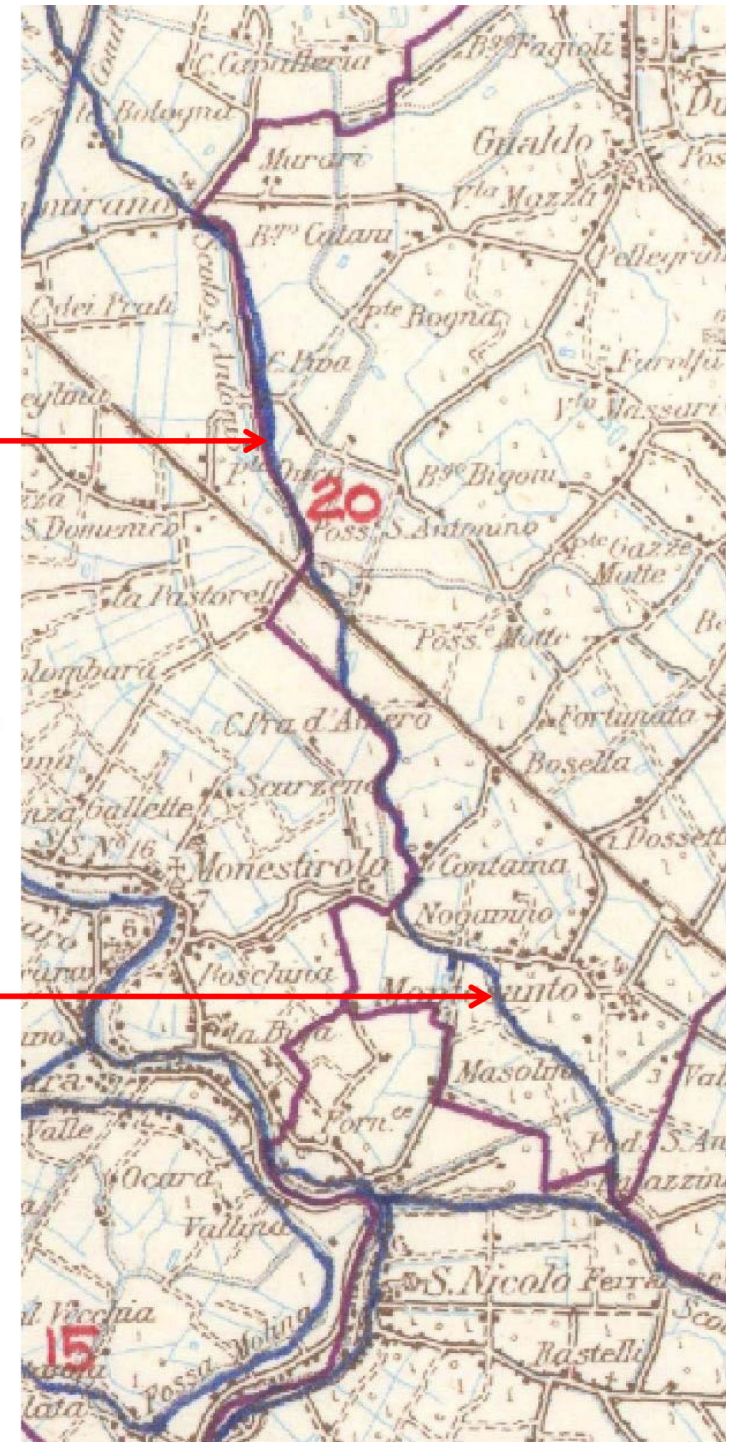
RIF.: Dlb. G.R. n. 2531 del 29.12.00 (B.U.R. n.11 del 24.01.01); ELENCO DELLE ACQUE PUBBLICHE di cui T.U. 11 dicembre 1933 n° 1775

N.	DENOMINAZIONE	FOCE O SBOCCO	COMUNI ATTRAVERSATI	PROVINCIA DI FERRARA		COMUNI DI ARGENTA, MIGLIARINO, OSTELLATO, PORTOMAGGIORE, VOGHIERA	
				Caso	Note	Proposta	Note
20	Condotto di S.Antonio (S.Antonino) e scolo di Lagoscello (Fossa di Portomaggiore o di Porto), inf. n. 13.	Trava.	Portomaggiore, Ferrara, Voghiera.	B B ³	Attualmente non è più rintracciabile lo Scolo di Lagoscello; oggi configura come Fossa di Porto (n.78). IL TRATTO S.ANTONINO SVINCOLATO PER FERRARA È IN PARTE SUL CONFINE COMUNALE MA NON SVINCOLATO DA VOGHIERA IL TRATTO FOSSA DI PORTO SVINCOLATO PER VOGHIERA È IN PARTE SUL CONFINE COMUNALE MA NON SVINCOLATO DA FERRARA. Incongruenza tra n.20 e n.78: la parte del corso n.20 attraversante il comune di Voghiera attualmente è denominata fossa di Porto (n.78) e svincolata come n.20.	BCB'AC8#75NCB9'89@VINCOLO VINCOLATO	CONDOTTO DI S.ANTONINO Dalla delibera regionale 29 dicembre 2000, n. 2531, risulta che: - Il tratto S.ANTONINO svincolato PER FERRARA è in parte sul confine comunale ma non svincolato da VOGHIERA. Si propone di svincolare anche il tratto S.ANTONINO in comune di Voghiera, uniformando il regime di vincolo. FOSSA DI PORTO Il tratto della Fossa di Porto nel Comune di Voghiera e in quello di Portomaggiore risulta interamente vincolato da elenco acque pubbliche T.U. 11 dicembre 1933 n° 1775. (si vedano anche nn.13 e 78).





Il tratto S. Antonino svincolato per Ferrara è in parte sul confine comunale ma non svincolato da Voghiera.



Il tratto Fossa di Porto svincolato per Voghiera è in parte sul confine comunale ma non svincolato da Ferrara.

LEGENDA

- Confini amministrativi
- Parco del Delta del Po (art. 142 comma 1 lettera f D.Lgs 42/2004)
- Aree di interesse archeologico oggetto di specifici provvedimenti di tutela (art. 142 comma 1 lettera m D.Lgs 42/2004)
- Torrenti e corsi d'acqua e relative sponde per m. 150 (art. 142 comma 1 lettera c D.Lgs 42/2004)
- Proposta di eliminazione del vincolo di torrenti e corsi d'acqua e relative sponde per m. 150 (art. 142 D.Lgs 42/2004)
- Aree coperte da boschi (art. 142 comma 1 lettera g D.Lgs 42/2004)
- Aree interessate da specifiche disposizioni di vincolo ai sensi dell' art. 136 comma 1 D.Lgs 42/2004
- Zone umide (art. 142 comma 1 lettera i D.Lgs 42/2004)
- Aree urbane escluse dal vincolo paesaggistico