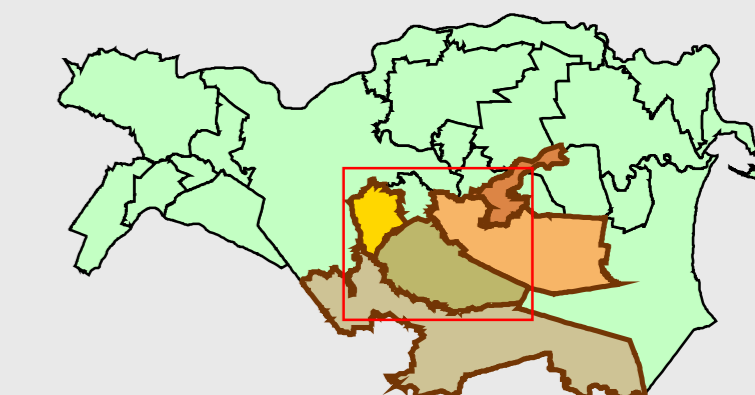




PROVINCIA DI FERRARA
COMUNI DI

ARGENTA - MIGLIARINO - OSTELLATO
PORTOMAGGIORE - VOGHIERA



PIANO STRUTTURALE COMUNALE
IN FORMA ASSOCIATA

QUADRO CONOSCITIVO

TAV. B.2.1b
CARTA GEOMORFOLOGICA

Scala 1:25.000

INDAGINE GEOLOGICA

Dr. ssa Geol. ROBERTA LUETTI
Dr. Geol. THOMAS VERONESE








RESPONSABILE DEL PROCEDIMENTO

Arch. MASSIMO MASTELLA

Coll. Dr. Geol. RAFFAELE BRUNALDI

Giugno 2005

Legenda

-  Confini comunali
-  Tracce di migrazione di meandri e di anse fluviali
-  Cordoni litoranei affioranti
-  Cordoni litoranei sepolti
-  Paleoalveo di ubicazione sicura
-  Paleoalveo di ubicazione incerta
-  Depositi di rotta e trascinazione